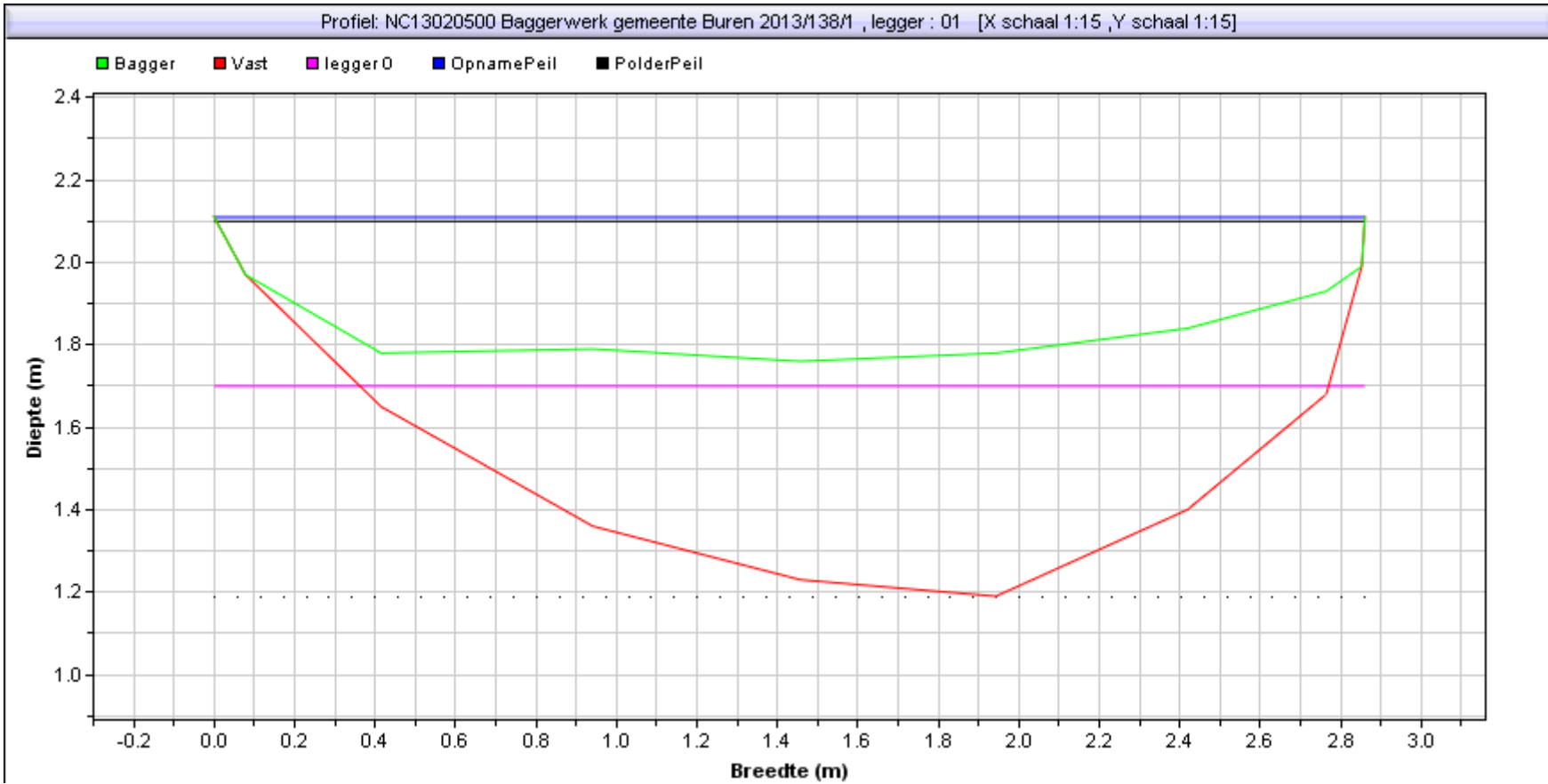
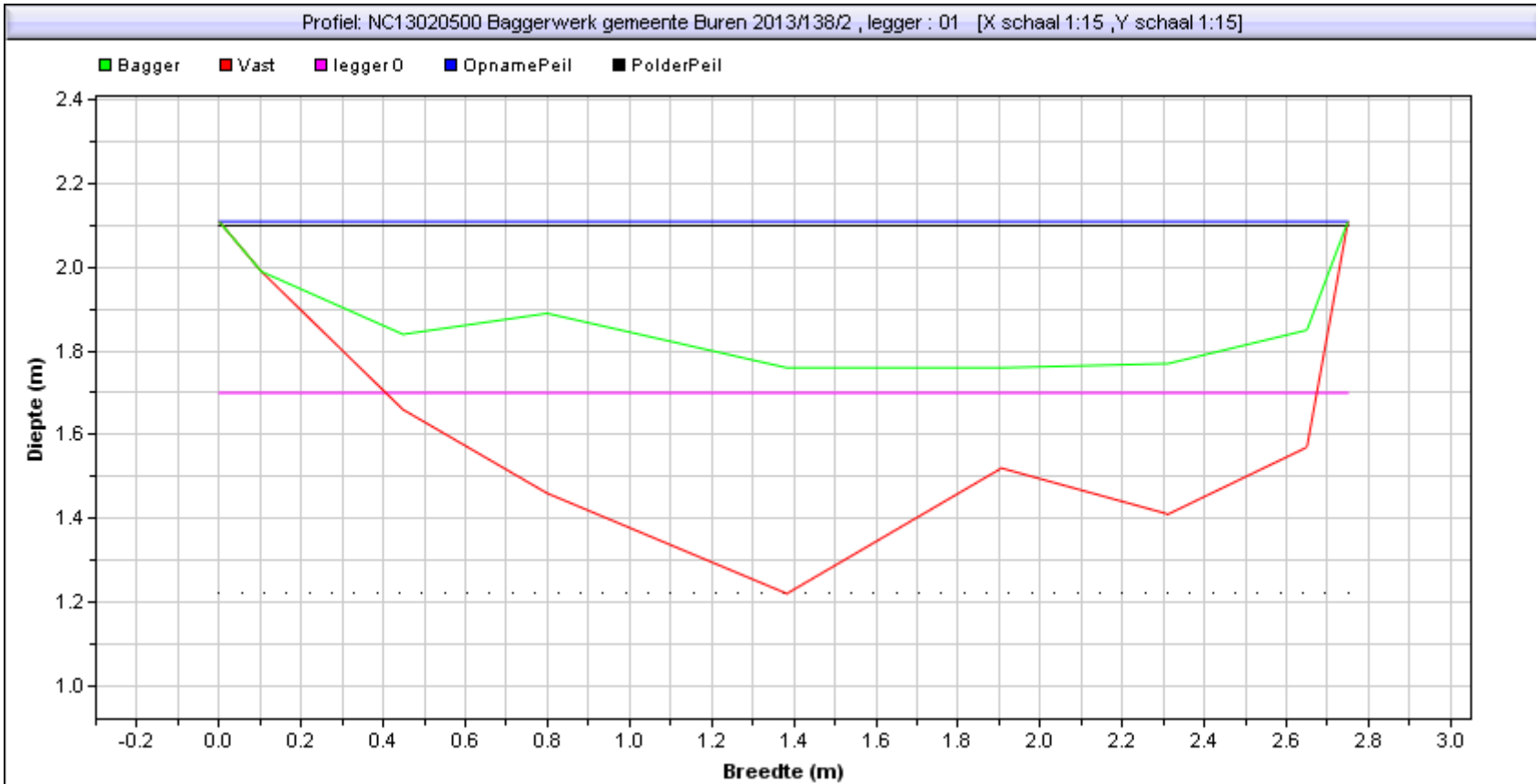


Gebied : NC13020500 Baggerwerk gemeente Buren 2013
Project :
Bedrijf : RPS
Dwarsprofiel : 138 / 1 Datume uitpeiling: 0:00:00
Beschrijving :



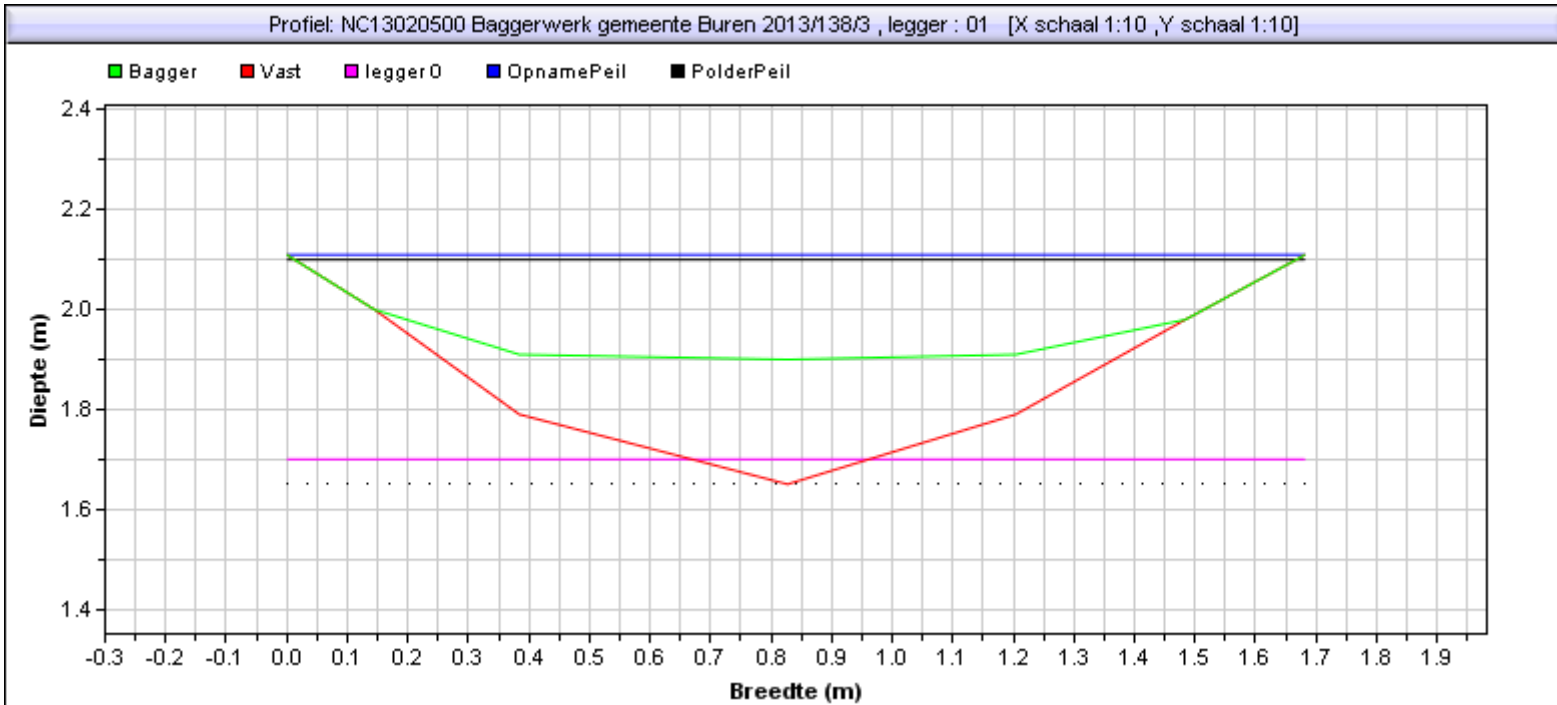
Situatie tekening		Leggerprofiel bodemhoogte [m]	1,70
Polderpeil [m]	2,1	Bagger in leggerprofiel [m2] ([m3])	0,27 (0,00)
Opnamepeil [m]	2,11	Te verwijderen vaste grond [m2] ([m3])	0,08 (0,00)
Bepalende Lengte van profiel [m]	0		
Nat profiel bestaand t.o.v. leggeroppervlak [%]	93,00%		
Bagger [m2] ([m3])	1,06(0,00)		

Gebied : NC13020500 Baggerwerk gemeente Buren 2013
Project :
Bedrijf : RPS
Dwarsprofiel : 138 / 2 Datume uitpeiling: 0:00:00
Beschrijving :



Situatie tekening		Leggerprofiel bodemhoogte [m]	1,70
Polderpeil [m]	2,1	Bagger in leggerprofiel [m2] {[m3]}	0,27 (0,00)
Opnamepeil [m]	2,11	Te verwijderen vaste grond [m2] {[m3]}	0,10 (0,00)
Bepalende Lengte van profiel [m]	0		
Nat profiel bestaand t.o.v. leggeroppervlak [%]	89,00%		
Bagger [m2] {[m3]}	0,87(0,00)		

Gebied : NC13020500 Baggerwerk gemeente Buren 2013
Project :
Bedrijf : RPS
Dwarsprofiel : 138 / 3 Datume uitpeiling: 0:00:00
Beschrijving :



Situatie tekening		Leggerprofiel bodemhoogte [m]	1,70
Polderpeil [m]	2,1	Bagger in leggerprofiel [m2] {[m3]}	0,18 (0,00)
Opnamepeil [m]	2,11	Te verwijderen vaste grond [m2] {[m3]}	0,24 (0,00)
Bepalende Lengte van profiel [m]	0		
Nat profiel bestaand t.o.v. leggeroppervlak [%]	51,00%		
Bagger [m2] {[m3]}	0,18(0,00)		